Colore 19 e 249 penna 7

SEZIONE 1

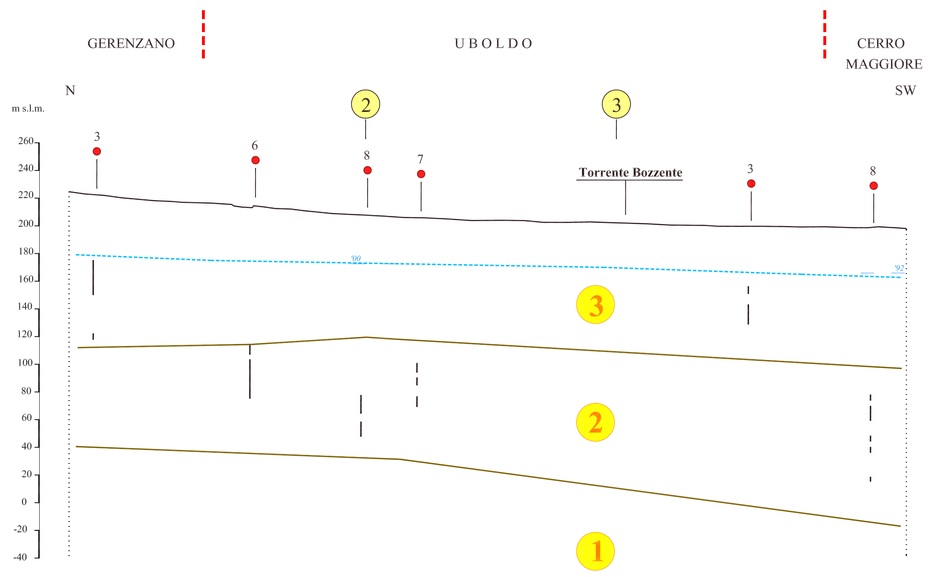

SEZIONE 2

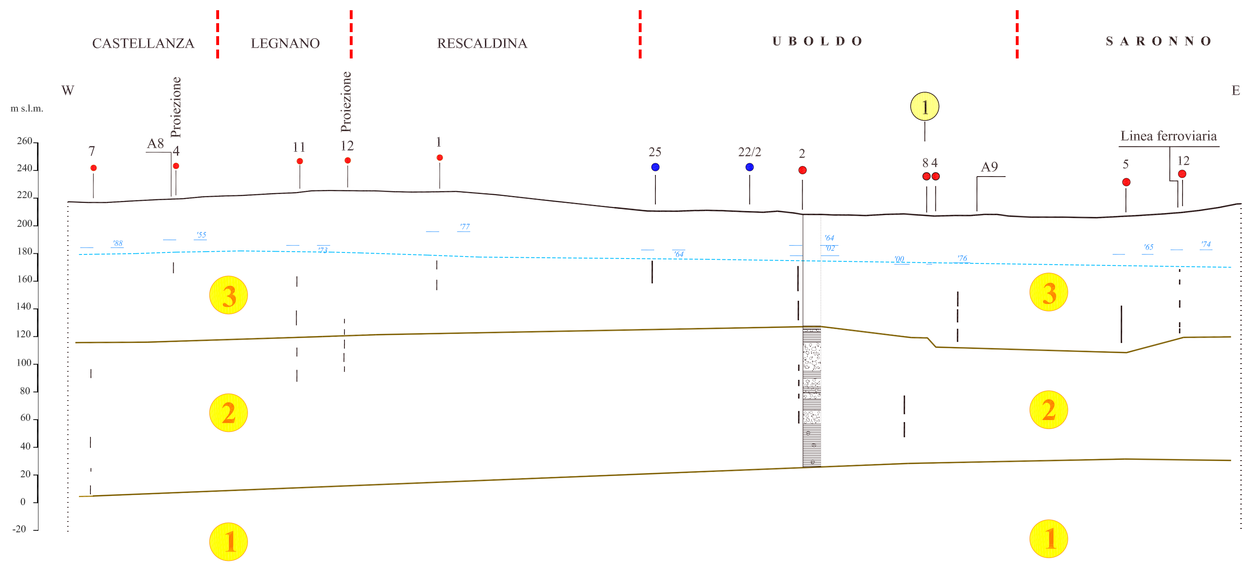

SEZIONE 3

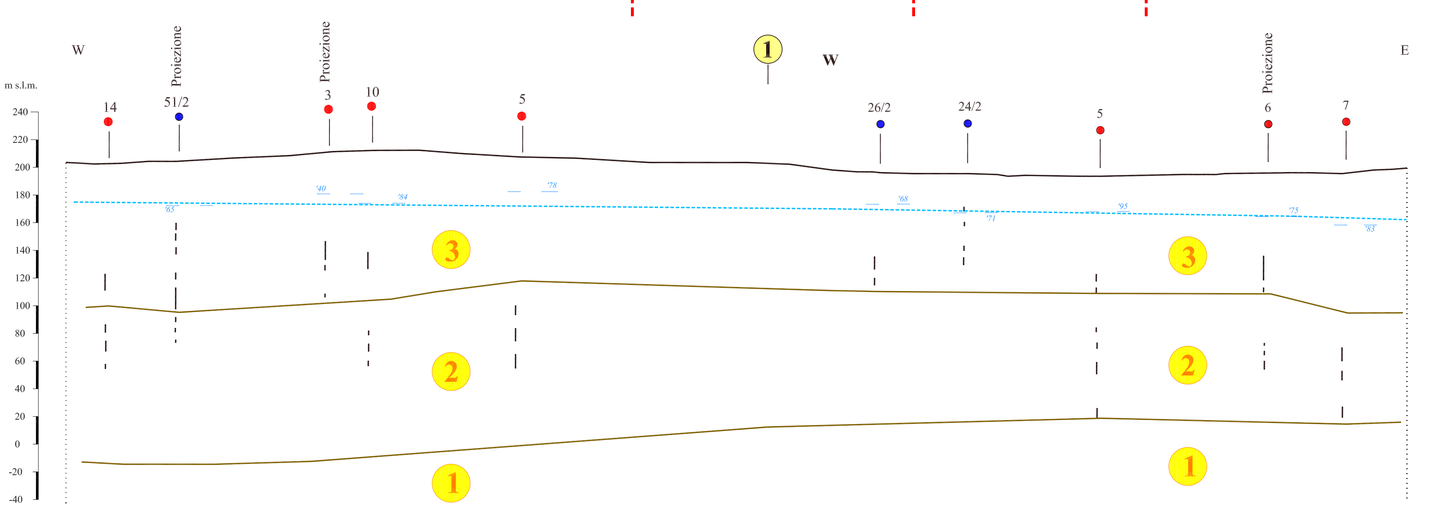

CLASSIFICAZIONE DELLE UNITÀ IDROGEOLOGICHE

3 **UNITA' DELLE GHIAIE E SABBIE PREVALENTI passanti localmente a ghiaie argillose, conglomerati ed intercalazioni argillose.**
Acquifero libero e semiconfinato

2 **UNITA' DELLE ALTERNANZE GHIAIOSO-ARGILLOSE**
Alternanze di ghiaie e sabbie e livelli arealmente continui di argille.
Presenza di torbe e fossili.
Acquiferi confinati nei livelli permeabili.

1 **UNITA' DELLE ARGILLE PREVALENTI**
Depositi fini a cui si intercalano localmente livelli ghiaioso-sabbiosi
Rari acquiferi confinati negli strati più permeabili

Limite tra unità idrogeologiche
Limite idrogeologico incerto
Strati acquiferi
Incrocio di sezione
Limiti comunali

Comune di Uboldo
Provincia di VARESE

INDAGINI GEOLOGICO TECNICHE DI SUPPORTO ALLA PIANIFICAZIONE COMUNALE AI SENSI DELLA L.R. n.41/97 E DELLA D.G.R. n.7/6645/2001

SEZIONI IDROGEOLOGICHE

Tav. 3 **scala 1:25.000**

Milano, settembre 2005

STUDIO IDROGEOTECNICO
associato
Adriano Ghezzi fondatore - 1964
dott. geol. Efrem Ghezzi
dott. geol. Pietro Breviglieri
dott. ing. Giovanna Sguera
Viale F. Crispi 17 - 20121 Milano
tel. 02/659.78.57 - fax 02/655.10.40
E-Mail: stid@fastwebnet.it
www.studioidrogeotecnico.com